

1 Sparrenburg



Het oriëntatiepunt van de studentenstad Bielefeld, de middeleeuwse Sparrenburg, markeert het meest westelijke punt van het natuurpark. Boven op de toren of diep beneden in de kazematten – op de Sparrenburg wordt het nooit saai. Daar draagt ook de „Sparrenburg-rally voor veroveraars“ voor kinderen vanaf acht jaar een steentje aan bij.

Am Sparrenberg 40
D-33602 Bielefeld
www.bielefeld.jetzt/sparrenburg

2 Archeologisch openluchtmuseum



In Oerlinghausen komt de geschiedenis tot leven: van zomervakantie tot rendierjagers uit de ijstijd tot vroegmiddeleeuws landgoed – op de zes verschillende terreinen krijg je hier een indruk van het dagelijks leven in de prehistorie. Bovendien is er een uitgebreid programma met optrijens en attracties, zoals de Vikingsdagen.

Am Barkhauser Berg 2-6
D-33813 Oerlinghausen
www.afm-oerlinghausen.de

3 Project beschermd natiegebied Senne en Teutoburgerwoud



Hier wordt historisch cultuurlandschap zoals heide of kalkgrasland, maar ook licht- en warmtebehoefige open landschappen in het bos, behouden en hersteld. Hiervoor is een natuurlijke beweidings met Schotse hooglanders en Exmoorpony's nodig. De verschillende wandelroutes door het gebied bieden de ideale manier om het natuurspektakel te aanschouwen.

Parkeerplaats: Am Barkhauser Berg 2-6
D-33813 Oerlinghausen
www.ngpsenne.de

4 LWL-steenbakkerijmuseum Lage



Een stukje regionale industriegeschiedenis: bezoekers van alle leeftijden kunnen hier de productie van bakstenen zelf uitproberen. In de Mauke-groeve wordt het leem met de voeten aangestampd en daarna met de handen in het zand gedrukt. Elke eerste zondag van de maand vindt er een rondleiding over het oude veldspoor plaats.

Sprikerheide 77
D-32791 Lage
www.lwl.org/industriemuseum/standorte/ziegeleimuseum-lage

5 Kuurpark Bad Salzufen



De graderwerken typeren het stadsbeeld: vroeger dienden deze sleedoorwanden voor de zoutwinning, tegenwoordig voor therapeutische doeleinden. Op het meer in het kuurpark kunnen gezinnen heerlijk roeien en waterfietsen. In de naastgelegen landschapstuin ligt een groot wildterrein en een volière.

Parkstraße
D-32105 Bad Salzufen

6 GPS-route Wichtelsteig



De 2,2 km lange rondweg is vanwege zijn avontuurlijke helingen een kleine uitdaging en dankzij de weg door het bos een echte natuurbeleving. De zeven virtuele stations bieden interactieve informatie, raadsels en tips rondom de natuur. Vergeet geen goede schoenen en comfortabele kleding aan te trekken!

Parkeerplaats: Im Hagen
D-32689 Kalletal-Osterhagen
<https://kindererlebniswelt.gim.guide/wald/de/index.html?p=3&lang=NL>



7 Waterskiën in Kalletal



De 800 meter lange 5-mast-baan biedt waterskiërs en wakeboarders een hoop plezier. Ook beginners zijn hier van harte welkom – er worden speciale beginnerscursussen aangeboden. Een uitgebreide uitrusting, ook neopreen-vesten, kan hier worden gehuurd. In het naastgelegen Campingpark Kalletal zijn er volop overnachtingsmogelijkheden.

Seeweg 1
D-32689 Kalletal
www.wasserski-kalletal.de

8 Draisine



De stilgelegde spoorbaan loopt 18 km bergopwaarts naar Alverdisen en volgt daarbij het riviertje de Exter met veel schaduwrijke stukjes. Onderweg kun je pauzeren op een van de oude peronnetjes. Alle draisines hebben een accu-ondersteuning. Kinderen kunnen vanaf een lengte van 1.50 meter ook meefietsen.

Extentalstraße 35
D-31737 Rinteln
www.draisinen.de


9 Museumtrein Bösingfeld



Het historische spoortraject langs de rivier de Exter wordt vanaf Bösingfeld niet alleen door de draisine gebruikt, maar ook door de museumtreinen van de vereniging „Lippische Landeseseisenbahn e.V.“. Van mei t/m oktober maakt de trein gebruik van een vast rijzchaam. Soms vinden er extra ritten plaats voor de jongste bezoekers.

Am Bahnhof 1
D-32699 Extental
www.landeseisenbahn-lippe.de

10 Emmerauenpark



Dit fraaie recreatiepark bevindt zich langs de Emmervlakte, in de buurt van het oude centrum van Lügde. De „Emmer Beach“ is met zijn zwem- en speelgelegenheden niet alleen een paradijs voor kinderen, maar ook een plek om tot rust te komen. Talrijke speelgelegenheden zorgen voor afwisseling en avontuur.

Brückenstraße
D-32676 Lügde

11 SchiederSee



De autorijde asfaltweg aan de noordoever is ideaal voor fietsers en skaters. Daarentegen biedt de zuidoever volop actie met het recreatiepark „Fantastico“, vol speeltoestellen, trampolines en nog veel meer. Op het stuwmeer kun je waterfietsen of een boottochtje maken. Zwemmen is hier niet mogelijk. De rondweg heeft een lengte van 7,6 km.

D-32816 Schieder

12 Leistruper Wald



Het Leistruper Wald, tussen Detmold en Bad Meinberg, behoort tot de meest soortenrijke bossen van het Lipperland en is met idyllische wegen, zoals het ontdekkerspad, te verkennen. Bij elf stations kunnen jong en oud van alles ontdekken. Naast verschillende zintuigen- en waarnemingsopdrachten wordt ook de behendigheids- of de proef gesteld.

Parkeerplaats: Leistruper-Wald-Straße
D-32760 Detmold-Diestelbruch

13 „Op ontdekkingsstocht - van Hermann tot aan de Velmertstot“



Tussen het monument van Hermann en de Velmertstot liggen hemels-breed maar 15 km. Daartussen liggen veel leuke pauzeplekjes, waarmee je tijdens je „ontdekkingsstocht“ kennis kunt maken. De daarbij behorende stempelkaart kun je bij elk station laten afstempen – aan het einde van de tocht wacht er een verrassing! De hele wandelroute is aangegeven met een lachende „Oh!“.

D-32760 Detmold/D-32805 Horn-Bad Meinberg

14 Lattbergtoren Nieheim



De Lattbergtoren bij Entrup is een station van de optische „telegraafketen“, die tussen 1832 en 1834 van Berlijn naar Koblenz gebouwd werd. Tegenwoordig biedt de 24 meter hoge uitkijk- en museumtoren een prachtig panorama. Vooral indrukwekkend: het skelet van de plesiosauriër „Toni“, die hier in de vroege Jura leefde.

D-33039 Nieheim

15 GPS-route door de boomgaarden



Langs deze 2,7 km lange rondweg vind je bij zeven verschillende stations allerlei quizvragen en leuke acties rondom het thema boomgaarden. Je maakt zo kennis met verschillende fruitsoorten en de dieren- en plantenwereld. Ook kun je heerlijk spelen in de avonturenspeeltuinen.

Parkeerplaats: Im Hogge
D-37696 Marienmünster-Vörden
<https://kindererlebniswelt.gim.guide/streubstpfad/de/index.html?p=1&lang=NL>



16 Recreatiegebied Godelheimer Seen



Niet ver van het centrum van Höxter kun je heerlijk afkoelen. Het witte zandstrand is ook geschikt voor kleine kinderen; het water wordt hier niet snel diep. Wie genoeg heeft van het water, kan lekker gaan sporten: je vindt hier een volleybal-, voetbal- en skatehockeyveld. Ook is er een skate- en een jeu-de-boulebaan. Tussen de sportvelden door blijven er genoeg ligplekjes over.

Godelheimer Straße
D-37671 Höxter


17 Holle weg Ottbergen



De gladder slang „Natti“ neemt je mee naar zijn habitat en brengt wandelaars van alle leeftijden door de holle weg van Ottbergen. Geen paniek, ook in het echt zijn deze slangen niet giftig. De 3 km lange rondweg bevat veel verschillende speelplekken. Reizen met de trein is hier goed mogelijk – de route start vanaf het station.

Parkeerplaats: Bahnhofstraße
D-37671 Höxter-Ottbergen

18 Modelspoorbaan



Kleine en grote treinfliefhebbers kunnen zich hier blijven verwonderen: op 675 m² en met een spoorlengte van 1100 meter rijden de treintjes door landschappen die verrassend echt lijken! Aan vrijwel elk detail is gedacht. Ondanks al deze perfectie staan vooral het plezier en beleving voorop.

Rieselers Feld 1b
D-33034 Brakel
www.modellbundesbahn.de


19 Weidepaleis



In dit levende bouwwerk uit honderden weidegarden kunnen kinderen zich heerlijk verstoppelen en uitleven. Het weidepaleis is, behalve tijdens evenementen, het hele jaar door gratis toegankelijk. Er loopt een wandelpad naar beneden, naar de Nette, waar er langs de oever heerlijk gespeeld en gerelaxt kan worden. Hier starten ook het „Walddpad“ (1,5 km) en het „Was-serpfad“ (3,1 km).

Parkweg
D-33034 Brakel

20 Kaleidoskop-Weg



Acht verschillende reusachtige caleidoscopen staan verspreid over de 5,8 kilometer lange rondweg. Naast de klassieke caleidoscoop zijn bijvoorbeeld ook draaischijven-, wippen- en tijdlopcaleidoscoop erg fascinerend. Bovendien vormt het glas met verschillende vormen en kleuren in combinatie met het zonlicht de meest uiteenlopende beelden.

Start: Zwembad Bad Driburg, Brunnenstraße 32
D-33014 Bad Driburg

21 Wandelplezier in Willebadessen



Hoever stappen moet je zetten om helemaal om de reusachtige rots de „Fauler Jäger“ heen te lopen? Het antwoord kunnen je invullen in je speciale wandelkaart van Willebadessen. Deze is op verschillende plekken in Willebadessen te verkrijgen, bijvoorbeeld bij de Tourist Information, en is leuk voor het hele gezin. Als je een volle kaart inlevert, krijg je een echte wandelbadge.

D-34439 Willebadessen

22 Natuurzwembad Atteln



Het natuurzwembad Altenautal biedt plezier en ontspanning voor het hele gezin! Het water wordt biologisch gereinigd en is daardoor chloorvrij. De idyllisch gelegen recreatieplas, vlak langs de Altenauradweg, is vooral geliefd vanwege de vele recreatiemogelijkheden. Aan het zwembad grenst het duikgedeelte; het niet-zwimmersgedeelte ligt apart.

Dr. Schmücker Str. 30
D-33165 Lichtenau-Atteln
<http://www.naturbad-altenautal.de/>

23 GPS-route Altenau-regeneratie



Met deze 2,8 lange rondweg word je begeleid door een app op je smartphone of tablet. Langs de route vind je op zeven virtuele, dus „onzichtbare“, punten een hoop interactieve informatie, raadsels en tips rondom het thema regeneratie. Op twee plekken steek je met behulp van een „brug“ uit stenen de Altenau over.

Parkeerplaats aan de Kreisstraße 69
<https://kindererlebniswelt.gim.guide/renaturierung/de/index.html?p=2&lang=NL>



24 Ontdekkerspad Meerhof

Langs deze ca. 4 km lange rondweg ontdekken jong en oud het bos met hun ogen, oren en handen. Bruggen brengen je over de moerassige biotopen en bij de uitkijpunten krijg je een nieuwe kijk op het bos. Bij meer dan 20 punten vind je volop actie. De route is maar gedeeltelijk toegankelijk voor kinderwagens.

Lange Straße 50
D-34431 Marsberg-Meerhof



25 Luistermuseum Blankenrode



Het eerste luistermuseum midden in het bos! In de belangrijkste wüstung van Midden-Europa zorgen de bomen met de op zonne-energie werkende luisterposten voor een akoestische tijdreis door de oude stad Blankenrode. De kinderen van Agnes en Konrad vertellen over hun laatste dag in Blankenrode in het jaar 1393.

Parkeerplaats aan de K23 richting Hardehausen

26 Boseducatiecentrum Hammerhof



Het milieueducatiecentrum van de stichting „Wald und Holz NRW“ biedt afwisselende evenementen en tentoonstellingen. De wisententoren verrast met zijn constructie en zorgt voor een schitterend uitzicht over het wisententertrein. Bij de klim-wisent kunnen kinderen zich lekker uitleven. Het terrein is het hele jaar door geopend.

Walme 50
D-34414 Warburg-Scherfede

27 Orgelmuseum Borgentreich



Spannende inzichten in de werking van het pijporgel: dankzij verschillende pijpen, materiaal en interactieve orgelmodellen maak je op een overzichtelijke manier kennis met de productie en de ontwikkeling van het blaasinstrument. In de tegenovergelegen parochiekerk St. Johannes Babst vind je het grootste barokke orgel van Westfalen.

Marktstr. 6
D-34434 Borgentreich
<http://www.orgelmuseum-borgentreich.de>

28 Mandenmakersmuseum Dalhausen



Dalhausen was ooit het „mandenmakersdorp“: een hele gemeente dat zich vrijwel geheel voorzag in het uitvoeren van deze ambacht. Vroeger was de mand de belangrijkste manier om spullen te vervoeren. Plastic tassen voor de boodschappen? Ontdenkbaar! Naast het museum ligt de mandenmakerswerkplaats.

Lange Reihe 23
D-37688 Beverungen
<http://www.korbmacher-museum.de>

29 Weser-Skywalk



De Weser-Skywalk troont 80 meter boven de Weser over de Hannoversche Klippen. Voor gezinnen is vooral de beklissing van Würgassen via de 2 kilometer lange „Holzweg“ een aanrader. De route is heel kalm en overal staan informatieborden. De „Klippensteig“ vanaf Bad Karlshafen daarentegen, is een flinke, avontuurlijke klim naar boven.


Parkeerplaats bij de veerboot
D-37688 Beverungen-Würgassen

30 Desenberg



De ten noordoosten van Warburg gelegen „Inselberg“ troont 150 meter boven zijn omgeving uit. De vulkaan is nooit uitgebarsten, het magma heeft al lang geleden een gesteente gevormd, dat wezenlijk harder is dan zijn omgeving. Bij zonnig weer kan hier de mooiste vlinder van het land, de koninginnenpage, bewonderd worden.

Parkeerplaats: Desenbergstraße
richting Daseburg



Naturpark Teutoburger Wald/Eggegebirge
Görtenburg 52 · D-32760 Detmold
www.naturpark-teutoburgerwald.de



ONTDEKKERS kaart

Overzicht van de leukste uitstapjes voor gezinnen



www.naturpark-teutoburgerwald.de

KinderErlebniswelt Naturpark

A2

Hartelijk welkom!

Natuur beleven en haar tegelijkertijd beschermen en goed onderhouden als recreatiegebied voor mensen: dat is het idee achter de natuurparken in Duitsland. Ons natuurpark behoort tot het grootste van Duitsland. Naast de twee middelgebergten, de naamgevers, behoren ook delen van het Weserbergland, het Oberwälder Land en het Lippische Bergland en delen van het karstlandschap van de Paderborner hoogvlakte en de Senne tot het natuurpark. Het prachtige landschap, die je met de vele wandelroutes kunt beleven, wordt al ruim een eeuw lang door mensen vormgegeven en behouden en heeft een grote rijkdom aan cultuurhistorische schatten.

Het project "KinderErlebniswelt Natur"

Het natuurpark Teutoburger Wald/Eggegebirge heeft ook kinderen en jongeren een hoop te bieden! Met het project „KinderErlebniswelt Natur“ is er een nieuw recreatieaanbod ontwikkeld. Hiermee wordt getracht niet alleen insiders, maar juist een breder publiek aan te trekken. Kinderen en jongeren kunnen hierdoor samen met hun ouders, opa's, oma's en vrienden ervaring in de natuur opdoen. Het project wordt gefinancierd met subsidies van het Europees Fonds voor regionale ontwikkeling.



Legenda

- 1 Bielefeld: Sparrenburg
- 2 Oerlinghausen: Archeologisch openluchtmuseum
- 3 Oerlinghausen: Project beschermd natuurgebied
- 4 Lage: Steenbakkerijmuseum
- 5 Bad Salzufflen: Wildreservaat, Kuurparksee, graduatie
- 6 Kalletal: GPS-route Wichtelsteig
- 7 Kalletal: Waterskiën
- 8 Extertal: Draisine
- 9 Barntrup-Bösingfeld: Museumtrein
- 10 Lügde: Emmerauenpark
- 11 Schieder: SchiederSee, Funtastico
- 12 Detmold: Leistruper Wald
- 13 „Op ontdekkingstocht – van Hermann tot aan de Velmerstot“
- 14 Nieheim: Lattbergstoren
- 15 Marienmünster: GPS-route door de boomgaarden
- 16 Höxter: Godelheimer Seen
- 17 Höxter-Ottbergen: Holle weg
- 18 Brakel: Modelspoorbaan
- 19 Rheder: Weidpalais, Waldpfad, Wasserpfad
- 20 Bad Driburg: Kaleidoskop-Weg
- 21 Willebadessen: Wandelplezier
- 22 Lichtenau-Atteln: Natuurzwembad Altenautal
- 23 Lichtenau: GPS-route Altenau-regeneratie
- 24 Marsberg-Meerhof: Ontdekkerspad
- 25 Lichtenau-Blankenrode: Luistermuseum
- 26 Scherfede: Boseducatiecentrum Hammerhof
- 27 Borgentreich: Orgelmuseum
- 28 Beverungen-Dahlhausen: Mandenmakersmuseum
- 29 Beverungen: Weser-Skywalk, Holzweg, Klippensteig
- 30 Warburg: Desenberg

